










# Схематичное изображение планируемого к строительству или реконструкции объекта капитального строительства на земельном участке



## Условные обозначения

-  Граница проектируемой территории
-  Границы земельных отводов
-  Проектируемое здание
-  Существующие здания
-  Зеленые насаждения
-  Дорожное покрытие
-  Плиточное покрытие тип 1
-  Плиточное покрытие тип 2 (с возможностью проезда автомобиля)
-  Охранная зона инж. коммуникаций